

IBILBIDEA 6

BUSTURIA

FITXA TEKNIKO

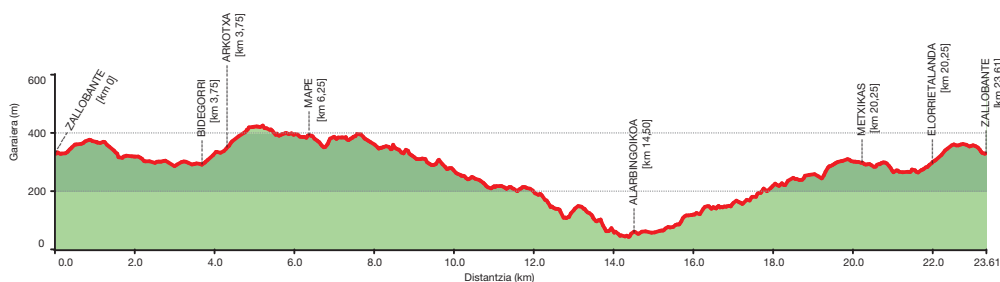
ZAILTASUN MAILA: ■ ZAILA

ABIAPUNTUA: Zallobanteko informazio-gunea, Metxika (Bizkaia)

HELMUGA: Zallobanteko informazio-gunea, Metxika (Bizkaia)

IBILBIDEA: Zallobanteko informazio-gunea, Bizkaigane, Gorbaurreko baserria, Arotxa baserria, Arkotxamendi, Iratzagorri basoa, Makazgane basoa, Esnaola basoa, Zurbituaga, Alarbin Goiko, Busturia, Osinbaltzaga Goikoa, Jandonipe baserria, Metxika, Elorrietalanda baserria, Menditxua baserria, Zallobanteko informazio-gunea

PROFIL



DISTANTZIA:
23,610 km

**METATUTAKO DESNIBEL
POSITIBOA:**
796 m

**GUTXI GORABEHERAKO
IRAUPENA:**
3:00

DESKRIBAPENA

Ibilbide honek Busturiko udalerrria Mapetik Mendiganara zeharkatzen du pista eta basoetan barrena. Inguruko zona ikusgarrienetako batera igotzen da. Ibilbidean zehar urez hornitu ahal izango gara Landatxuko parajeen, eta Alarbingoikoa burdinola eta Zallobanteko baseliza bisitatu ahal izango ditugu. Errepidez egiten diren zatietan eta Metxika auzoan aske dabilzan txakurrekin kontuz ibiltzea gomendatzen da.

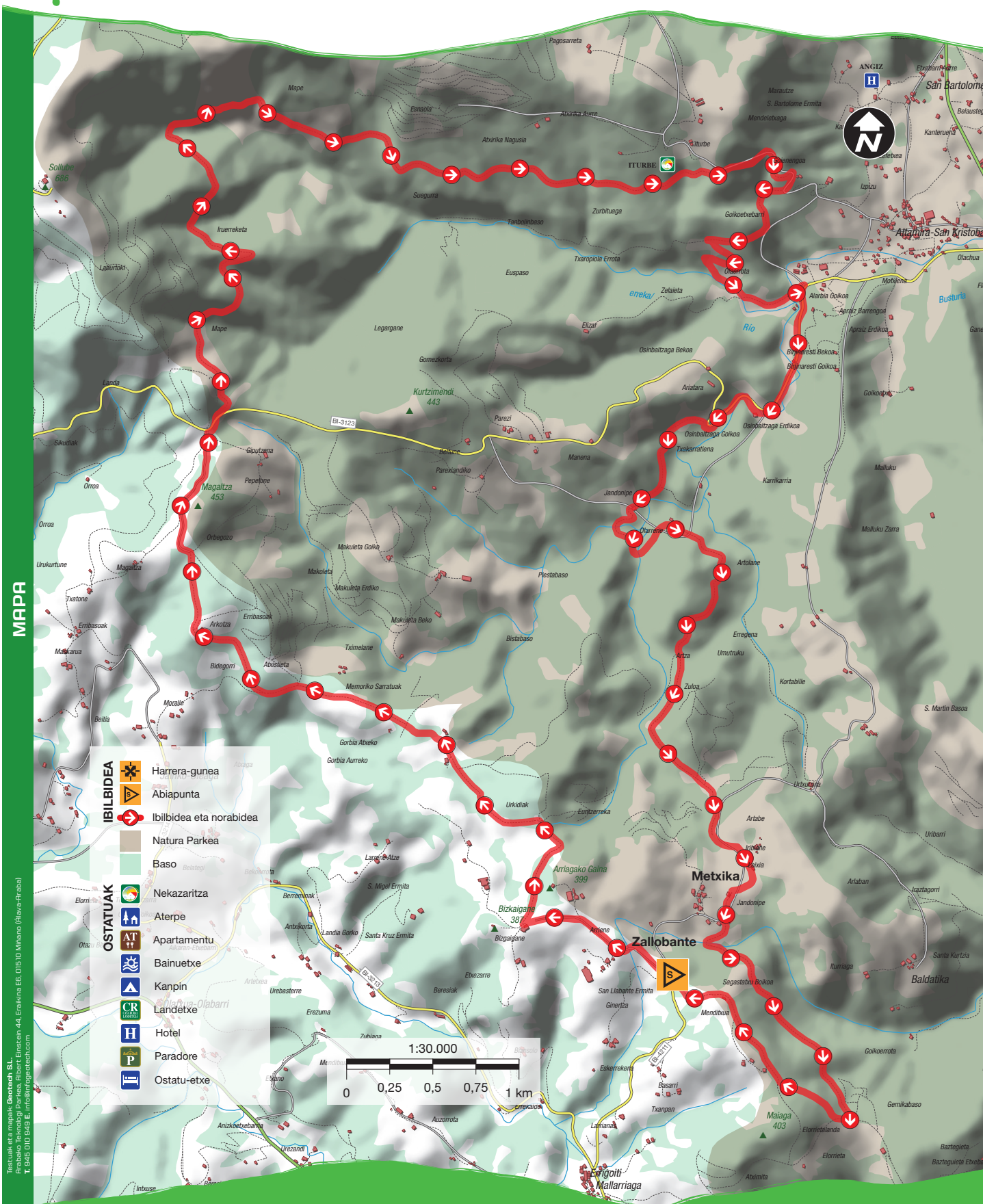
Metxika herriko Zallobante auzoko informazio-gunetik [km 0] abiatuko gara Bizkaigane auzorantz.

Hor eskuinerantz joko dugu pista nabarmen bati jarraituz (kontuz arekekin), eta basoan barneratuko gara. Bidegorrira [km 3,75] iritsitakoan, eskuineko bidea hartuko dugu, eta, Arkotxatik [km 4,30] igaro ondoren, Arrieta eta Murueta lotzen dituen errepidera helduko gara. Hor aisialdiko gune bat aurkituko dugu, eta urez hornitu ahal izango gara bertan.

Errepidean barrena behera egingo dugu eskuinerantz, eta ehun bat metro ezkerrerantz desbideratuko gara. Pista zabal bati jarraituz Mapeko haranean [km 6,25] sartuko gara. Jaisteko zona polita da, baina kontuz ibili behar dugu balizko zur-ateratzeekin. Gutxi gorabehera 11,800 kilometro-puntu, Iturbetik jaisten den errepide txiki batera helduko gara. Hari helduko diogu eta ur-araztegi baten ondotik jaitsiera labur bat egin ondoren, Arriatara gisa markatutako eskuinaldeko bide txiki bat hartuko dugu.

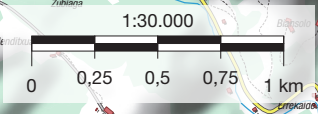
Bide horretan 200 bat metro egin ondoren, eta etxe txiki bat igaro ondoren, Ardoaren eta Arrainaren Bidea topatuko dugu ezkerrean. Bide horrek Alarbingoikoa auzora [km 14,50] eramango gaitu (jaitsiera tekniko). Hor eskuinerantz joko dugu Muruetatik Arrietarako errepidean barrena. Beste 1,5 kilometro inguru egin eta ezkerrean biratuko gara eskuinaldeko bistako bihurtze batean (Jandonipe/Metxika kartela).

Hortik gorantz joko dugu inguruko zona ederrenetarikoa batean barrena, Metxikarako [km 20,25] errepidearekin bat egin arte. Bidea osatzeko, pista eroso batean barrena Elorrietalandaraino [km 22,00] jaitsiko gara, eta han eskuinerantz egingo dugu. Aldapa gogor baten ondoren, Zallobante auzora itzuliko gara, ibilbidearen abiapuntu izan dugun informazio-gunera [km 23,61].



MAPA

- | | |
|--|-------------------------|
| | Harrera-gunea |
| | Abiapunta |
| | Ibilbidea eta norabidea |
| | Natura Parkea |
| | Baso |
| | Nekazaritza |
| | Aterpe |
| | Apartamentu |
| | Bainuetxe |
| | Kanpin |
| | Landetxe |
| | Hotel |
| | Paradore |
| | Ostatu-etxe |



Testuak eta mapak: Bortech S.L.
 Harbideko Topografiaren Parkeak, Ribert Enesten 44, Erakina 66, 01610 Mirano (Iruya-Pirabai).
 T. 946 010 940 E. info@bttzentroak.com